

филиал федерального государственного бюджетного учреждения «Федеральная кадастровая палата Федеральной службы государственной регистрации, кадастра и картографии» по Санкт-Петербургу  
(полное наименование органа кадастрового учета)


КАДАСТРОВАЯ ВЫПИСКА О ЗЕМЕЛЬНОМ УЧАСТКЕ

"05" ноября 2013 г. № 78/201/13-226676

КВ.1

1	Кадастровый номер: 78:14:0007685:13		2	Лист № 1	3	Всего листов: 4
4	Номер кадастрового квартала: 78:14:0007685					
Общие сведения						
5	Предыдущие номера: 78:7685:13					
6	—		7	Дата внесения номера в государственный кадастр недвижимости: 05.11.2001		
8	Местоположение: 196158, г. Санкт-Петербург, Московское шоссе, дом 16, литера Б					
9	Категория земель: Земли населенных пунктов					
10	Разрешенное использование: для размещения жилого дома (жилых домов)					
11	Площадь: 3056+/-19 кв. м	12	Кадастровая стоимость (руб.): 67058296.96		13	Системы координат: мск 64
Сведения о правах:						
	Правообладатель	Вид права	Особые отметки	Документ	Адрес для связи с правообладателем	
14	Общество с ограниченной ответственностью "Дом на Ленсовета"	Собственность	—	—	Почтовый адрес и (или) адрес электронной почты, по которым осуществляется связь с правообладателем земельного участка, отсутствует.	
15	Особые отметки: Кадастровый номер 78:7685:13 равнозначен кадастровому номеру 78:14:0007685:13.					
16	Характер сведений государственного кадастра недвижимости (статус записи о земельном участке): —					
17	Дополнительные сведения	17.1	—			
		17.2	—			
		17.3	—			

инженер I-категории  
(наименование должности)

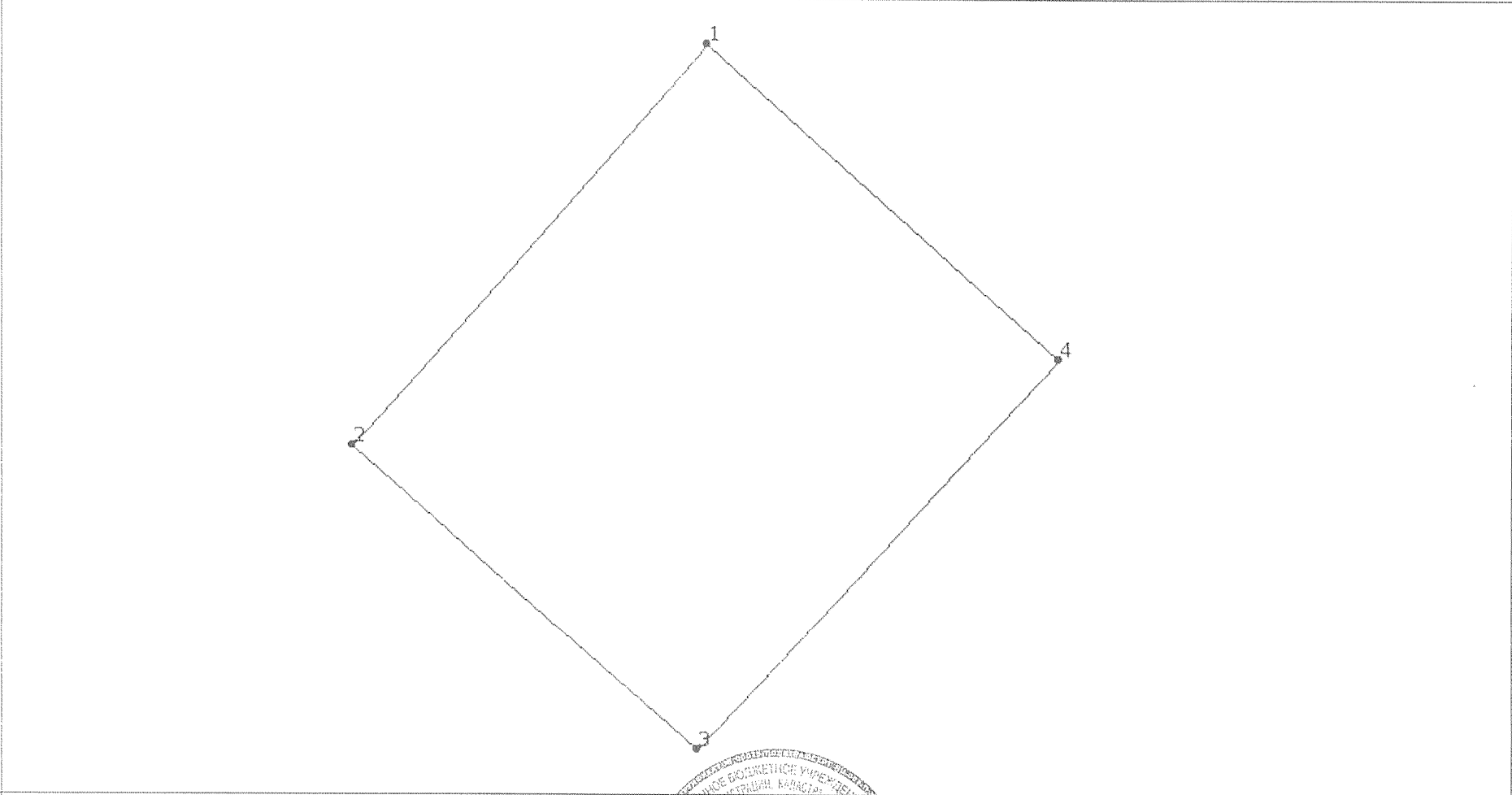


К. А. Лель  
(инициалы, фамилия)

КАДАСТРОВАЯ ВЫПИСКА О ЗЕМЕЛЬНОМ УЧАСТКЕ

КВ.2

"05" ноября 2013 г. № 78/201/13-226676

1	Кадастровый номер: <u>78:14:0007685:13</u>	2	Лист № <u>2</u>	3	Всего листов: <u>4</u>
План (чертеж, схема) земельного участка					
					
5	Масштаб <u>1:700</u> Условные знаки: —				

инженер I-категории  
(наименование должности)



К. А. Лель  
(инициалы, фамилия)


## КАДАСТРОВАЯ ВЫПИСКА О ЗЕМЕЛЬНОМ УЧАСТКЕ

КВ.5

"05" ноября 2013 г. № 78/201/13-226676

1	Кадастровый номер: <u>78:14:0007685:13</u>					2	Лист № <u>3</u>	3	Всего листов: <u>4</u>
Описание местоположения границ земельного участка									
	Номер п/п	Номер точки	Номер точки	Дирекционный угол	Горизонтальное проложение (м)	Описание закрепления на местности	Номера смежных участков	Особые отметки	
4	1	2	3	4	5	6	7	8	
	1	1	2	221° 40'	59.20	—	—	—	
	2	2	3	131° 16'	51.02	—	78:14:0007685:14	Адрес отсутствует	
	3	3	4	42° 50'	59.20	—	78:14:0007685:20	Адрес отсутствует	
	4	4	1	311° 17'	52.24	—	—	—	

инженер I-категории  
(наименование должности)



К. А. Лель  
(инициалы, фамилия)


## КАДАСТРОВАЯ ВЫПИСКА О ЗЕМЕЛЬНОМ УЧАСТКЕ

КВ.6

"05" ноября 2013 г. № 78/201/13-226676

1	Кадастровый номер: <u>78:14:0007685:13</u>			2	Лист № <u>4</u>	3	Всего листов: <u>4</u>
Описание поворотных точек границ земельного участка							
4	Номер точки	Координаты		Описание закрепления на местности	Особые отметки (точность определения)		
		X	Y				
	1	2	3	4	5		
	1	83092.45	115271.75	—	—		
	2	83048.22	115232.40	—	—		
3	83014.57	115270.75	—	—			
4	83057.98	115311	—	—			

инженер I-категории  
(наименование должности)



К. А. Лель  
(инициалы, фамилия)